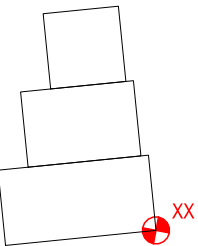


0,3



BOD	X	Y
1	-799367.34	-1048050.07
2	-799360.82	-1048054.72
3	-799352.13	-1048059.45
4	-799351.04	-1048059.95
5	-799343.56	-1048062.79
6	-799335.83	-1048064.87

SCHÉMA VYTYČOVANÉHO BODU



LEGENDA:

- ZÁRUBNÍ GABIONOVÁ ZEĎ SO 202
- ZÁSYP A OHUMUSOVÁNÍ VČETNĚ PROTIEROZNÍ VRSTVY
- KAMENNÝ TARAS, SKLÁDANÝ LOMOVÝ KÁMEN
- STABILIZACE SKALNÍHO SVAHU
- KOMPOZITNÍ ZÁBRADLÍ H=1,10 m

INVESTOR	SÚS PLZEŇSKÉHO KRAJE, PŘÍSPĚVKOVÁ ORGANIZACE, KOTEROVSKÁ 462/162, 326 00 PLZEŇ		
OBEC CHRČ, CHRČ Č.P. 26, 331 41 KRALOVICE			
GENERÁLNÍ PROJEKTANT	U-PROJEKT DOS s.r.o., KRÁTKÁ 768, 330 12 HORNÍ BŘÍZA IČ: 04349521   telefon: 775 901 486   e-mail: info@u-projekt.cz   http://www.u-projekt.cz		
PROJEKTANT ČÁSTI, SO	PROGEOCONT s.r.o., VERNÉROV 248, 352 01 AŠ IČ: 06943608   telefon: 774 297 778   e-mail: ters@progeocont.cz   http://www.progeocont.cz		
	VYPRACOVAL: ING. LADISLAV TERŠ	ÚČEL PD DSP	AUTORIZACE (ČKAIT 0011830)
KRAJ: PLZEŇSKÝ	DATUM 12 / 2019	MĚŘITKO 1 : 100	ING. LADISLAV TERŠ
KATASTRÁLNÍ ÚZEMÍ: CHRČ	FORMÁT 420 x 840		
STAVBA:	II/201 CHRČ – PRÚTAH, I. ETAPA – DSP		OZNAČENÍ PŘÍLOHY
ČÁST PD:	DOKUMENTACE OBJEKTŮ A TECHNICKÝCH A TECHNOLOGICKÝCH ZAŘÍZENÍ (STAVEBNÍ ČÁST)		D
STAVEBNÍ OBJEKT:	SO 202 ZÁRUBNÍ ZEĎ V KM 0,253 25 - 0,311 20		5
PŘÍLOHA:	SITUACE		2